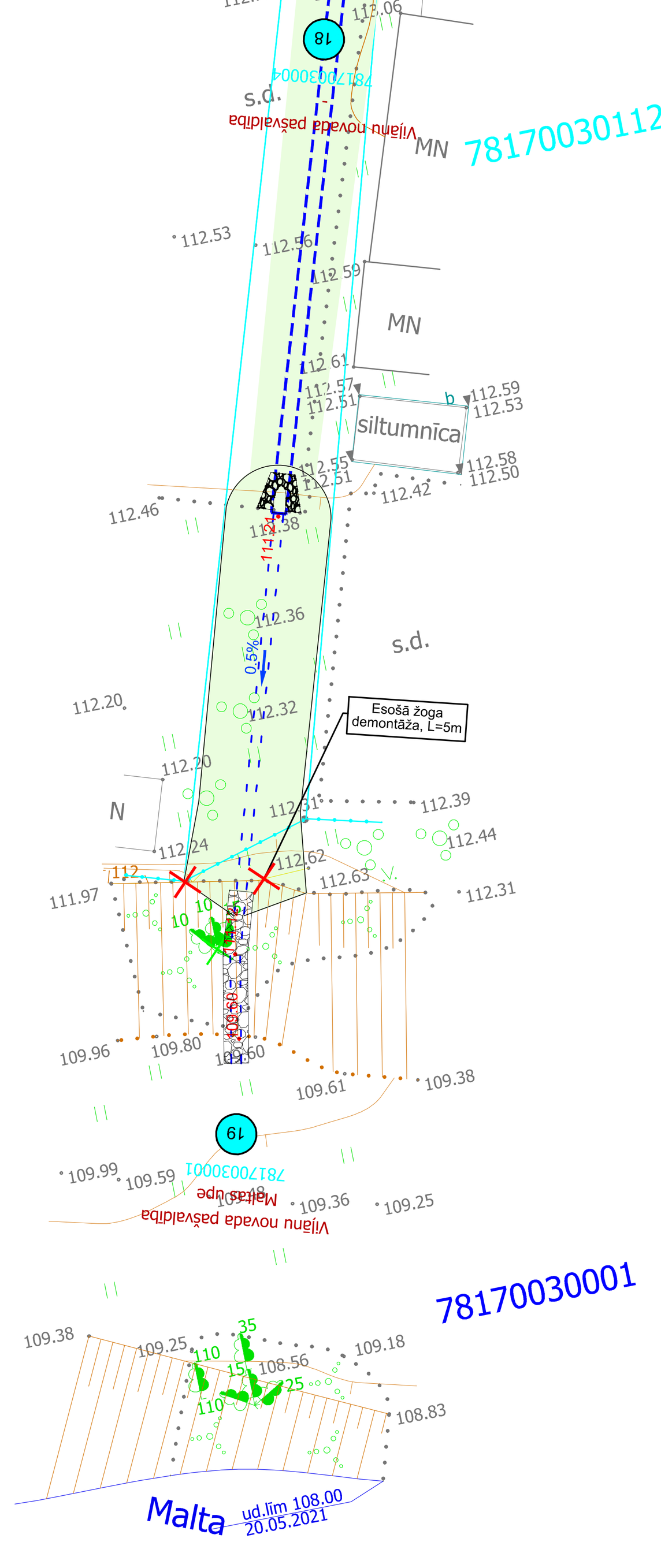

GEO telpa.lv

Dati ievadīti Rēzeknes novada ADTI datubāzē

Reģistrācijas Nr.

43200-TP-21-1228

2021. gada 08. jūlijā

SIA "Ģeotelpiskie risinājumi", Reģ.nr.: 43603041044, Pils iela 14, Tukums, Tukuma novads, LV-3101 www.geotelpa.lv, tālr.: 27024516, e-pasts: dati@geotelpa.lv, info@geotelpa.lv

Šķērsgriezums CD 5-5

PK 5+43

M 1:50

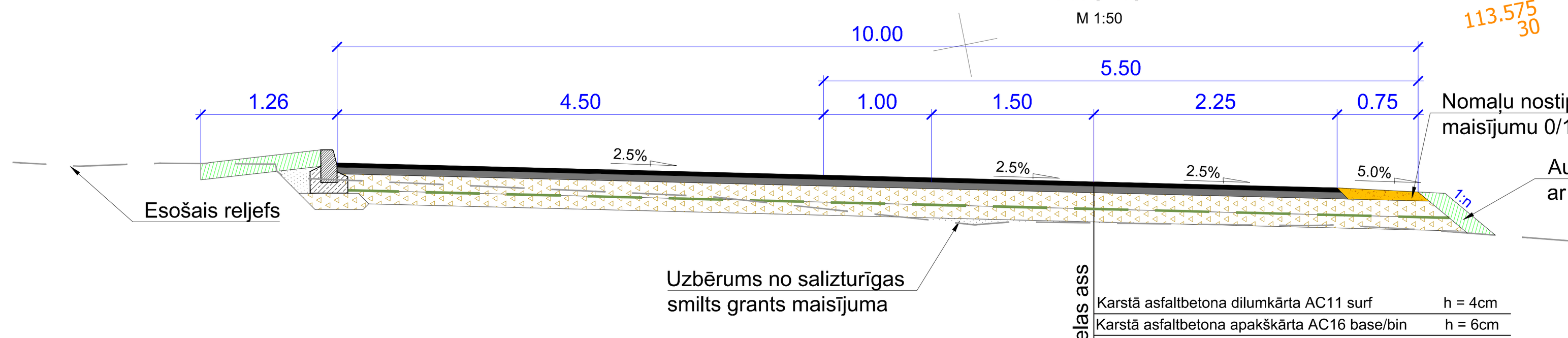

Karstā asfaltbetona dilumkārta AC11 surf	h = 4cm
Karstā asfaltbetona apakškārta AC16 base/bin	h = 6cm
Nesaistītu minerālmateriālu maisījums 0/45	h = 15cm
Ģeorežģis	
Nesaistītu minerālmateriālu maisījums 0/45	h = 12cm
Esošā segas konstrukcija	

1.tips

Šķērsgriezums CD 4-4

PK 3+87

M 1:50

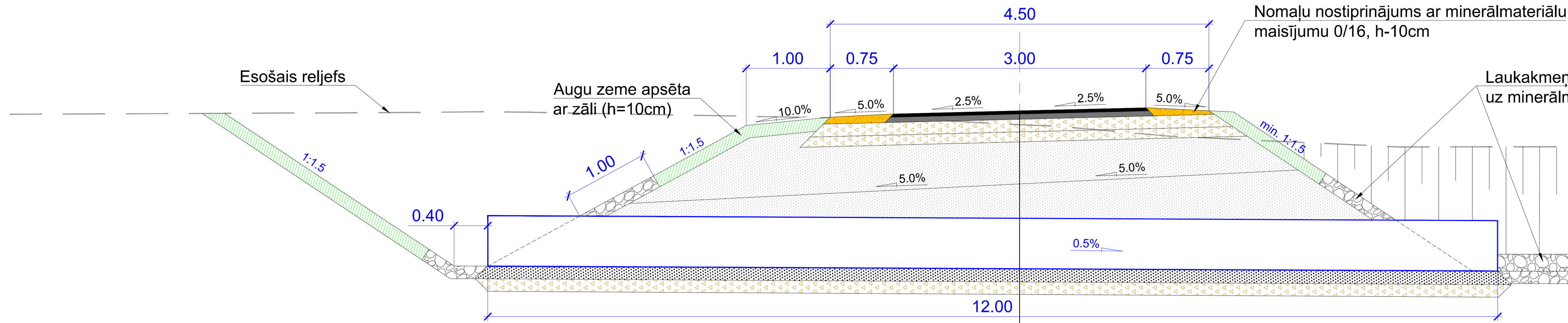

Karstā asfaltbetona dilumkārta AC11 surf	h = 4cm
Karstā asfaltbetona apakškārta AC16 base/bin	h = 6cm
Nesaistītu minerālmateriālu maisījums 0/45	h = 15cm
Nesaistītu minerālmateriālu maisījums 0/45	h = 12cm
Salizturīgās smilts grants maisījums	h = 50cm
Caurteka Ø500	
Salizturīgās smilts grants maisījums	h = 15cm
Nesaistītu minerālmateriālu maisījums 0/45	h = 15cm
Esošā segas konstrukcija	

2.tips

Plāna apzīmējumi

- Projektētā asfaltbetona pilna sega (2.tips)
- Projektētā pastiprināšanas sega (1.tips)
- Projektētā bruģakmens pilna sega (3.tips)
- Projektētais nomaļu segums
- Projektētais ietves segums (4.tips)
- Projektētais nobrauktuvju segums (5.tips)
- Projektētais nobrauktuvju salaiduma posms
- Projektētais dubultās virsmas salaiduma posms
- Apzaļumošanas zona
- Nogāžu nostiprināšana ar laukakmeņiem betonā
- Nogāžu, tekņu nostiprināšana ar šķembām 15cm biezumā
- 0+20 Piketāža, garenprofila ass
- 113.84 Projektētā augstuma atzīme pamatceļam
- Brauktuves ass līnija
- CD1 Griezuma vieta
- Brīvības iela 90680030197 Zemes vienības kadastra apzīmējums un nosaukums
- 1 Zemes vienībai piešķirtais numurs
- Ierādītā zemes robeža
- Uzmērītā zemes robeža
- Brauktuves apmale 100x22x15 (iegremdēta)
- Brauktuves apmale 100x22x15 (izcelta +2cm)
- Brauktuves apmale 100x22x15 (izcelta +12cm)
- Ietves apmale, 100x20x8
- Brauktuves apmale 100x22x15 (iebūvēta slīpi)
- Proj. kabeļu aizsargcaurule
- 2.5% Ceļa šķērskritums
- 7.00 Izmēri, piesaistes
- Nocērtamie koki
- Demontējamie objekti
- 206 Projektētā ceļa zīme, staba novietojums
- Grāvja tīrīšana
- Proj. caurteka
- Grāvja tekne
- Ierakuma pēda
- Brauktuves mala
- Šķembu nomales šķautne

Piezīmes

1. Projekta risinājumi izstrādāti uz topogrāfiskā plāna M 1:500.
2. Augstuma atzīmes absolūtās - Latvijas normālo augstumu sistēma (LAS-2000,5).
3. Izmēri doti - metros, kritumi procentos, ja nav norādīts citādi.
4. Brauktuves segas konstrukcijas izbūvē pielietojami sekojošās stiprības klases materiāli atbilstoši "Ceļu specifikācijas 2019":
   karstais asfalts AC 11surf, AADT j. pievestā >500;
   karstais asfalts AC 22 base/bin, AADT j. kravas >100;
   nesaistītu minerālmateriālu maisījums, AADT j. pievestā >100;
   Materiāliem un darbiem jāatbilst "Ceļu specifikācijas 2019" prasībām.
5. Nobrauktuvju atrašanas vietas precizēt būvdarbu laikā dabā ar Pasūtītāju.
6. Izlīdzinošās frēžēšanas atzīmes un kritumus precizēt dabā.
7. Ietves bruģakmens no mozaīkas bruģa, krāsu izvēlēties līdzīgu kā Brīvības ielas teritorijā.
8. Nobrauktuves veidot no smilšu krāsas prizmas bruģakmens ar tumši pelēkas krāsas bruģakmens elementiem.
9. Ietvju salaiduma posmiem nodrošināt kritumu ne lielāku par 5%. Ja tas nav iespējams, tad veikt esošo betona plātņu pacelšanu paberot zem tām nesaistītu minerālmateriālu.
10. Metāla žoga un vārtu materiālus un darba izpildi veikt pēc vispārīgajā daļā un "Ceļu specifikācijas 2019" izvirzītajām prasībām.
11. **Būvdarbu laikā ievērot visu virszemes un pazemes komunikāciju aizsardzības noteikumus. Gadījumos, kad var tikt aizskartas komunikācijas, rakšanas darbus veikt ar roku darbu, pieaicinot attiecīgo komunikāciju turētāju atbildīgo speciālistu.**

Projektētājs	Pārbaudītājs	Apstiprināja	Datums	Izmaiņu saturs	Izmaiņu Nr.
					2.
					1.

Pasūtītājs: VIĻĀNU NOVADS

Viļānu novada pašvaldība
Reģistrācijas Nr. 90009114114

Kultūras laukums 1a, Viļāni, LV-4650
Tālrunis: 64628033,
Fakss: 64628035,
www.vilani.lv

Projektētājs: AKCIJU SABIEDRĪBA CEĻUPROJEKTS

AS "Ceļuprojekts"
Reģistrācijas Nr. 40003026637
Būvkomersanta reģ. Nr.1755-R

Murjāņu iela 7a, Rīga, LV-1024,
Tālrunis: 67840580,
Fakss: 67840581,
www.celuprojekts.lv

Amats	Vārds, uzvārds	Paraksts	Datums
Būvproj.vad.	P.Bahurs		13.10.2021
Būvpr.daļas vad.	P.Bahurs		13.10.2021
Projektēja	U.Treikmanis		13.10.2021
Pārbaudīja	P.Bahurs		13.10.2021
Mērogs	1:250, 1:50		

Būvprojekts: Ielu seguma atjaunošana Lauku ielā, Viļānos

Būvprojekta daļa: Ceļa darbi

Rasējums: Ģenerālplāns

Pasūtījuma Nr.	21-034
Arhīva Nr.	D-3517
Rasējuma Nr.	GP-1

Stadija	Rasējuma marka	Lapa/Lapas
AK	GP	3/3

A1.0